

Nieuwsbrief

Historische Vereniging De Proosdijlanden



Door middel van deze nieuwsbrief willen wij u met enige regelmaat een aanvulling geven op het verenigingsnieuws in ons kwartaalblad de Proosdijkoerier. Voor nadere informatie kunt u altijd terecht op onze website: www.proosdijlanden.nl.

De Ronde Venen, november 2015

Lid worden? Nu doen!

Als u zich nu aanmeldt om lid te worden van onze historische vereniging, dan ontvangt u bij uw eerste Proosdijkoerier, het decembernummer, ook het onlangs door Fred de Wit gepresenteerde boekwerkje:

“De Ronde Venen, 700 jaar bestuurd door proosten.” Een plezierig leesbaar geschiedenisverhaal over de bestuurders van onze omgeving. Fred de Wit vertelt over de tijd van de Middeleeuwen tot aan de Franse tijd. Schitterend geïllustreerd, met mooie uitleg over Mijdrechtse straatnamen, de grenzen van de Proosdijlanden, het Proostenhuis en de Proostenhoed.

Kortom, een uitstekende reden om u nu aan te melden als lid. Dat kan eenvoudig door een mailtje te sturen aan administratie@proosdijlanden.nl



Geslaagde bijeenkomst

Afgelopen maandag 9 november overhandigde Fred de Wit het eerste exemplaar van zijn nieuwste publicatie aan burgemeester Maarten Divendal. In een druk bezochte bijeenkomst in de Janskerk in Mijdrecht was het bijzonder gezellig. Tijdens de presentatie was ook een optreden van zangeres Greetje de Haan.



Molenland 12


Van de familie C. Wildschut ontvingen we (overigens al in 2011) onderstaande plaatjes van de boerderij aan Molenland (vroeger en later) met haar bewoners.



Proosdijkoerier december

Nu al kunnen we u vertellen dat het decembernummer van de Proosdijkoerier weer een uitstekend gevuld exemplaar zal zijn. Joop Frankenhuisen doet uitgebreid verslag van de industriële geschiedenis in Mijdrecht. Piet van Buul geeft extra informatie over oorlogsvluchten. Stef Veerhuis beschrijft de inlaatsluis en vijzelmolen. Fred de Wit geeft uitleg over 'de Maricken' en Bob Bouwhuis had een gesprek met onze burgemeester Maarten Divendal.

Aangevuld met het nodige verenigingsnieuws een editie om reikhalzend naar uit te kijken. Te meer omdat we bij dit decembernummer, als een soort kerstgeschenk, het boekje over de geschiedenis van de proosten cadeau doen!!!!



“Zang en vriendschap”

En afkomstig uit het archief van Nico van Eijk kregen we van Jan Plooy, ooit eigenaar van de dierenwinkel in Mijdrecht, de onderstaande foto's (uit de jaren zestig).



*Kent u de namen van de personen op deze foto's?
We willen ze graag weten. Mail mariejose49@ziggo.nl*

Algemene ledenvergadering

Donderdag 19 november 2015
in het Verenigingsgebouw de Schakel, Dorpsstraat 20 te Wilnis
Aanvang 20.00 uur

Agenda

1. Opening door de heer J. Meulstee, voorzitter.
2. Verslag van de ledenvergadering van april 2015.

[De stukken zijn in te zien via onze website](#)

3. a. Bespreking beleid.

- b. Verslag van activiteiten.
- c. Voorstellen activiteiten 2016.

De diverse stukken zijn eveneens in te zien via onze website, deelpagina 'bestuur'.

4. Bestuursverkiezing.

Aftredend en herkiesbaar zijn de heren Co Oudshoorn en Hans van Zwieten en mevrouw Marie-José van Bunningen.

5. Bespreking en vaststellen van de begroting 2016.

- aanpassing van het in rekening brengen van de kosten van bezorging
Proosdijkoerier buiten de gemeente De Ronde Venen

De financiële stukken leggen wij ter vergadering ter inzage.

Mocht u vooraf inzage willen in de begroting voor 2016 dan kunt u contact opnemen met onze penningmeester, dhr. J. van Breukelen.

6. Rondvraag en sluiting.



PAUZE

Na de pauze verzorgt de heer Henk Butink een audiovisuele presentatie getiteld:

Het Sinterklaasfeest door de eeuwen heen

Henk vertelt: "Zo'n tien jaar geleden heeft de heer Fritz Booij van de stichting Nationaal Sint Nicolaas Comité bij onze vereniging een dialezing gegeven over dit onderwerp. Ik werd erg geboeid door zijn lezing en gebruikte twee jaar geleden de aangeschafte boeken en mijn notities bij het voorbereiden van mijn presentatie. Zelf heb ik de rol van Sinterklaas vele jaren vervuld bij basisschool Veenzijde en vluchtelingenwerk, dus... ik heb alles met die man. De presentatie heb ik al meerdere keren gegeven en het is mij een groot genoegen om te mogen optreden voor mijn medeleden van onze vereniging."

In een boeiende presentatie, met (video)beeld en geluid, wordt duidelijk hoe het feest hier is gekomen en hoe het zich verder heeft ontwikkeld.



Wij ontvangen u graag die donderdagavond in Wilnis!!!

DE HOGE RAAD VAN ADEL,

Gelet op het Koninklijk besluit van 7 april 1977, nr 12,

VERKLAART,

dat daarbij aan het waterschap De Proosdijlanders verleend is het onderstaande wapen,

waaraan de beschrijving luidt als volgt:

*Gedeeld en golvend dooraneden;
I in keel een omgewende Agnus
Dei van zilver; II in goud een
dubbele adelaar van azbcl;
III in azuur een vind van goud;
IV in keel drie zuilen van zilver;*



*hartschild: in zilver drie geplante
bomen van sinapcl.
Het schild gedeelt met een gouden
kroon van vijf bladeren en gehou-
den door twee knobbelswanen
van zilver, gedeelt en gefronsd
van keel, gepoud van azbcl.*

Gedaan te 's-Gravenhage, 14 oktober 1977.

DE HOGE RAAD VAN ADEL.

W. van Egmond
Grafier

J. van Egmond
Secretaris

Van de heer Jan van Egmond te Vinkeveen ontvingen we onlangs bovenstaande, keurig ingelijste oorkonde, die we graag met u delen. Onze welgemeende dank.

Geslaagde filmmiddag

Op 15 oktober organiseerde Rabobank Rijn- en Veenstromen in samenwerking met de PR-groep van onze vereniging een zeer goed bezochte filmmiddag in het bowlingcentrum aan de Ontspanningsweg te Mijdrecht. De door Arie Nootboom geselecteerde filmbeelden van Mijdrecht, Wilnis en Vinkeveen waren nooit eerder vertoond en de vele bezoekers kregen hiermee opnieuw een uniek inzicht in wat ooit was in onze dorpen.



Over Ter Schellingh en Amstelmonde

Van de heer Jan de Beij kregen we reactie op onze PK-verhalen over Ter Schellingh. "Mijn opa en oma hebben naast Freek Pappot gewoond. Ik kwam daar als kind veel langs. Heb daar veel gespeeld. Het gemaal was echter verboden gebied. Veel te gevaarlijk voor kinderen. Na de oorlog verbouwde mijn opa nog tabak. In het schuurtje naast het gemaal werd dat gefermenteerd in een koffer. Het gebied, waar het gemaal stond en het gebied waar Huis Ter Schellingh had gestaan was niet verveend. Ik herinner me, dat aan de randen van dit gebied nog turf gestoken werd om in de oorlog brandstof te hebben.

Voor facebook "In Uithoorn" heb ik wat onderzoek gedaan naar de ligging van de huizen "Ter Schellingh" en "Amstelmond". Beide gelegen aan de oostzijde van de Amstel. Ik heb hier wat stukjes over geschreven.



Als kind realiseer je je niet op wat voor historische plek je was.

'In Uithoorn' heeft ooit een foto gepubliceerd, waarop het stoomgemaal te zien is. Het was een stoommachine met een verticale zuiger. Door de buitenmuur van het gebouw stak een balansarm. Hieraan was een zuiger bevestigd, die het polderwater omhoog trok op een werkvloer. Deze vloer mondde uit in de Amstel.

Uithoorn kende vroeger veel buitenhuizen. Van der Werf beschrijft het als volgt: "Op beide oevers van de Amstel stonden vroeger vele buitens. Fraaie huizen met mooie namen: 'Vredelust', 'Suydwaterland', 'Bijgeval', 'Ruimzicht', 'Amstelmond', 'Terschelling', 'Altena'. Ze zijn allemaal verdwenen. Jammer, want twee eeuwen geleden moet dat alles een lust voor het oog zijn geweest. Niet voor niets sprak men van 'Amstels lustwarande'. Op oude prenten is er nog iets van terug te vinden. In 1667 bezat een zekere Pieter Reynier van der Schelling een huis en erf aan de Amstel schuin tegenover de 'Rode Paal'. In het begin van de achttiende eeuw woonde een familie Anderson-d'Amour op het huis 'Terschelling'. Dit was intussen een aanzienlijk buiten geworden. Diverse kunstenaars hebben het getekend of op de etsplaat gezet. Cornelis Pronk schreef onder zijn tekening 'del. ad viv. 1733', dat wil zeggen dat hij het persoonlijk bekeken en ter plaatse uitgetekend heeft. 'Terschelling' werd omringd door een gracht en had een zogenaamde Engelse tuin: gazons, slingerpaden en een bruggetje over een slingerend slotje. Het meeste is verdwenen, maar er is nog wat te vinden achter op de kaai. De gracht, die om het huis heen lag.



Links zien we de Amsteldijk Noord. In het midden de gracht, die om huis Terschelling lag. De gracht is een vierkant met zijden van 60 meter. In die tijd een standaardmaat. Met een mooi woord het sexagesimale stelsel, waarin 60 de standaard was. Wordt nog gebruikt bij klok kijken en hoekmeting.

De naam van het huis heeft niets met het eiland Terschelling te maken, maar meer met de bewoner Pieter Reynier van der Schelling.

De prent op de vorige pagina is van 1759. Het Huis Ter Schellingh werd waarschijnlijk aan het begin van de negentiende eeuw gesloopt.

Bewoners: 1667 Pieter Reynier van der Schelling, eerste helft 18e eeuw Pieter van Anderson, tot 1777 Pierre Géraud, vanaf 1777 Wilhelm Jacobus Hoff.

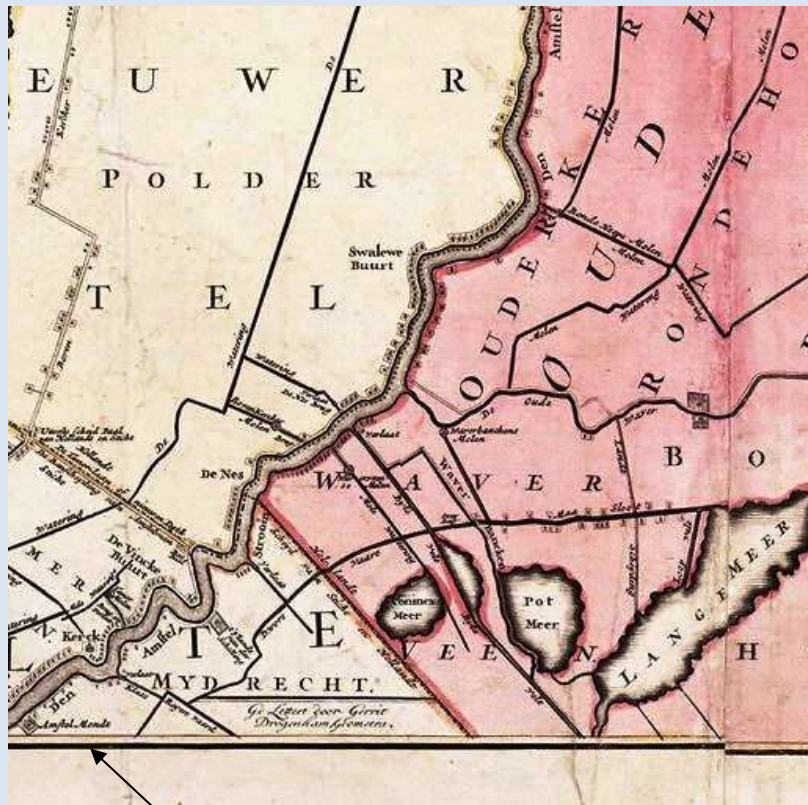
Linksonder op de kaart van Gerrit Drogenham uit 1700 zien we een klein vierkantje bij de T. Dat is huis Terschelling.”

Over Amstelmond vertelt de heer De Beij nog het volgende:

“Naar mijn weten was de juiste locatie van Huys Amstelmond niet meer bekend. Groot was mijn verbazing toen op dezelfde kaart helemaal linksonder een identiek vierkant was, waarbij Amstelmonde staat. De volgende stap was te kijken waar het dan precies heeft gestaan.

Het kaartje, dat we hier zien is een uitsnede. Op de volledige kaart zijn twee herkenningspunten: de Thamerkerk en de aansluiting van het Zijdelveld op de Dorpsstraat. Amstelmonde blijkt op helft van die afstand te liggen.

Als je het uitmeet kom je op een plek ter hoogte van graanhandel Engel. Hier is zoveel op de schop gegaan, dat je er niets meer van terug vindt.






We vinden wel iets terug op een topografische kaart uit 1849. Hierop zien we een identiek vierkant als van Huys Terschelling. Bingo, we hebben de locatie van Huys Amstelmond gevonden.




Er zijn nog wel afbeeldingen te vinden van Amstelmond. De aquarel hierboven is door Cornelis Pronk gemaakt in 1729. Het torentje is karakteristiek voor Huis Amstelmond, zoals we later zullen zien. De gravure hiernaast is getekend door Cornelis Pronk. Je ziet Amstelmond met het front naar de Amstel. De plek is ter hoogte van graanhandel Engel. In 1737 heeft J. Punt, graveur, deze gemaakt naar een tekening van C. Pronk, die het heeft gezien en getekend. Waarschijnlijk is deze gravure gemaakt naar de vorige aquarel. Zelfs het hek aan de rechterzijde is weergegeven. Ook de twee poppetjes op de steiger zijn hetzelfde.



En dan als klap op de vuurpijl:

Een uitvergroting van de gravure 'Brand in Uithoorn 1781'.

Getekend vanuit de Mennonietenbuurt met zicht over de Lange Brug richting Engel.



We zien Amstelmond met het karakteristieke torentje, zoals dat op eerdere tekeningen staat aangegeven. De voorgevel komt niet overeen, maar dat kan artistieke vrijheid zijn. Wie heeft er gewoond volgens van der Werf? Bij zijn beschrijving van Huys Terschelling vertelt hij:

“Dichter bij de Uithoornse brug stond ooit 'Amstelmond'. In het begin van de achttiende eeuw woonde er een adellijke familie, in 1792 kocht de oud-gouverneur van Suriname, Mr. Johan Gerard Wichers, dit buiten met zijn boomgaard, 'schuurloots', schuithuis, theekeupel, tuin en erf. Ernaast stond een leerlooierij, 'De Stolp', die er ook bij hoorde.” Op het schilderij Mr. Johan Gerard Wichers gouverneur van Suriname, bewoner van Amstelmond.”



Lid worden? Nu doen!

Als u zich nu aanmeldt om lid te worden van onze historische vereniging, dan ontvangt u bij uw eerste Proosdijkoerier het boekwerkje: “De Ronde Venen, 700 jaar bestuurd door proosten.”

Een uitstekende reden om u nu aan te melden als lid.

Dat kan eenvoudig door een mailtje te sturen aan

administratie@proosdijlanden.nl



Belangrijke data

19 november Algemene Ledenvergadering (Wilnis, gebouw de Schakel), 20.00 uur
7 december Genealogie werkgroep (Vinkeveen, Ohk), vanaf 19.30 uur
18 december Optreden Mastreechter Staar (Wilnis, Monument Joh. Den Doper)

Openstelling Oudheidkamer

- Elke maandagmiddag (v.a. 14.00 uur) en woensdagmorgen (v.a. 10.00 uur) werkt de werkgroep 'bibliotheek' aan de digitalisering van onze documentatie.
- Elke laatste maandagavond van de maand is de oudheidkamer (ohk) open. Dan is ons fotoarchief open voor bezoekers (v.a. 19.30 uur), mede om herkenning, naams- of plaatsaanduiding te kunnen doen.
- Om de veertien dagen op dinsdagmiddag werkt in de oudheidkamer de werkgroep 'archeologie'
- De Genealogieavonden hebben plaats op de eerste maandagavond van de maand vanaf 19.30 uur.

U bent van harte welkom om eens binnen te lopen. De oudheidkamer bevindt zich in het Dorpshuis te Vinkeveen.

Uit het fotoarchief van Wilnis (onderschrift is ook gedateerd...):



De Padmosweg naar een foto uit ca. 1940. De brug vormde een verbinding tussen de Herenweg en de Achterdijk (nu: Burgemeester Padmosweg). De boerderij links op de foto werd bewoond door de familie A.Dam. Op de plaats hiervan staat nu de Raiffeisenbank. De jongen op de fiets is Ton Verwoerd, zoon van schoenmaker Verwoerd. W3.0089

Met vriendelijke groeten, Historische Vereniging De Proosdijlanden

Wilt u reageren dan kunt u deze e-mail beantwoorden.

Wilt u zich afmelden dan kunt u dit eenvoudig doen via de hiertoe bedoelde button op de homepage van onze website: www.proosdijlanden.nl

Uw e-mailadres zullen wij met privacy behandelen en uitsluitend gebruiken ten behoeve van de Historische Vereniging.

